

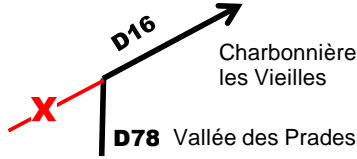
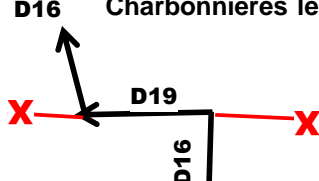
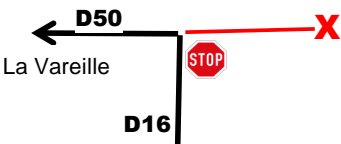
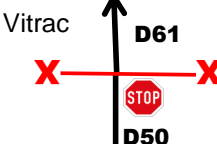
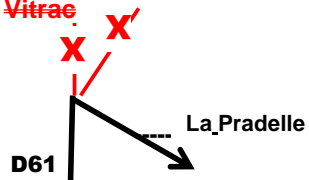


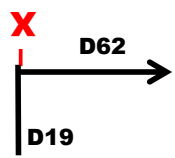
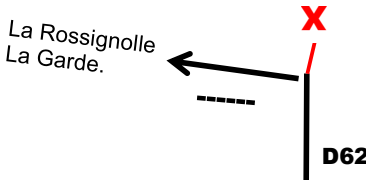

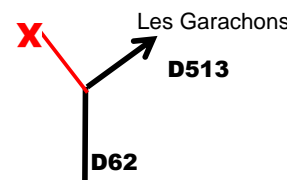
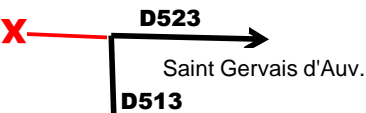
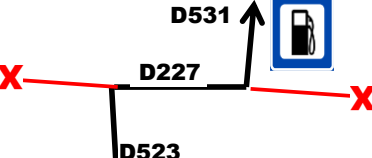
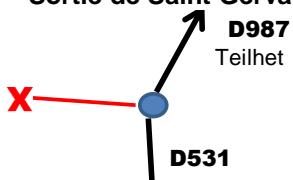
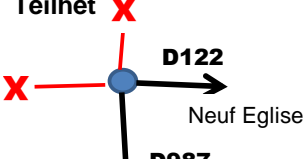
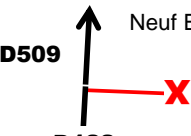
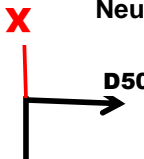
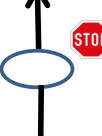
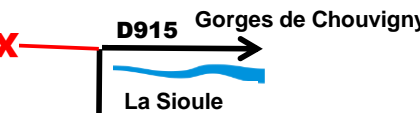



Cols et Vallées Arvernes du 13 septembre 2020

Dimanche matin



**NOTA : Ce road book n'indique que les changements de n° de route à suivre
! Certaines routes empruntées n'ont pas de numéro !**

<p>Km : 0.000</p> <p>MATIN</p> <p>CHATEL GUYON : Parking à 100 m de la piscine</p> <p>Voir la carte du tracé dans CHATEL GUYON RV au km 1.400 => Vallée des Prades D78</p>	<p>Km : 6.500</p>  <p>Charbonnières les Vieilles</p> <p>D16</p> <p>D78 Vallée des Prades</p>	<p>Km : 14.300 / 14.600</p>  <p>D16 Charbonnières les Vieilles</p> <p>D19</p>
<p>Km : 20.500</p> <p>Chabassière</p>  <p>La Vareille</p> <p>D50</p> <p>D16</p>	<p>Km : 24.400</p> <p>La Vareille</p>  <p>Vitrac</p> <p>D61</p> <p>D50</p>	<p>Km : 27.400</p>  <p>Vitrac</p> <p>D61</p> <p>La Pradelle</p>
<p>Km : 34.100</p> <p>Queuille</p>  <p>Casse croute ! Aire de pique nique</p>	<p>Km : 38.800</p> <p>St. Georges de Mons</p>  <p>D19</p> <p>Queuille</p>	<p>Km : 41.500</p> <p>Les Ancizes</p>  <p>D62</p> <p>D19</p> <p>Les Fades</p>
<p>Km : 44.600</p> <p>La Rossignolle La Garde.</p>  <p>D62</p>	<p>Km : 47.700</p> <p>Regroupement en haut du viaduc à proximité de la première arche.</p>  <p>Virage en épingle, Peu de visibilité</p> <p>D62</p>	<p>Km : 48.400</p> <p>Les Garachons</p>  <p>D513</p> <p>D62</p>
<p>km : 56.300</p> <p>Sauret Besserve</p>  <p>Saint Gervais d'Auv.</p> <p>D523</p> <p>D513</p>	<p>Km : 60.200 / 60.700</p> <p>Saint Gervais d'Auv.</p>  <p>D531</p> <p>D227</p> <p>D523</p>	<p>Km : 61.800</p> <p>Sortie de Saint Gervais d'Auv.</p>  <p>D987 Teilhet</p> <p>D531</p>
<p>Km : 69.300</p> <p>Teilhet</p>  <p>D122</p> <p>D987</p> <p>Neuf Eglise</p>	<p>Km : 73.400</p> <p>Neuf Eglise</p>  <p>D509</p> <p>D122</p>	<p>Km : 75.600</p> <p>Neuf Eglise</p>  <p>D508</p> <p>D509</p> <p>Voir extrait carte pour direction Navoirat depuis Neuf Eglise</p>
<p>Km : 79.000</p> <p>Navoirat</p>  <p>Arrêt regroupement au point de vue de Navoirat</p>	<p>Km : 81.600</p> <p>Pont de Menat</p>  <p>D915 Gorges de Chouigny</p> <p>La Sioule</p>	<p>Km : 90.000</p> <p>Saint Gal sur Sioule</p>  <p>D16</p> <p>D915</p> <p>Restaurant "La Bougnate" Tél : 04 73 63 78 62 à l'entrée de Saint Gal au km 90.600 (parking)</p>



Cols et Vallées Arvernes du 13 septembre 2020



Dimanche après midi

**NOTA : Ce road book n'indique que les changements de n° de route à suivre
! Certaines routes empruntées n'ont pas de numéro !**



Pas de station carburant sur le parcours de l'après-midi

<p>Km : 0.000</p> <p>APRES MIDI</p>	<p>Km : 6.760</p>	<p>Km : 7.480</p>
<p>Km : 9.430 / 9.730</p>	<p>Km : 12.360</p>	<p>Km : 12.830</p>
<p>Km : 17.030</p>	<p>Km : 18.150</p>	<p>Km : 20.770</p>
<p>Km : 24.470</p>	<p>Km : 27.950</p>	<p>Km : 32.010</p>
<p>km : 36.040</p>	<p>Km : 39.520</p>	<p>Km : 41.190</p> <p>Arrivée au point de départ CHATEL GUYON Rendez vous en 2021 vers le Mont-Dore Chambon...</p>
<p>Km :</p>	<p>Km :</p>	<p>Km :</p>
<p>Km :</p>	<p>Km :</p>	<p>Km :</p>